

SKLYPO PLANAS (1:500)



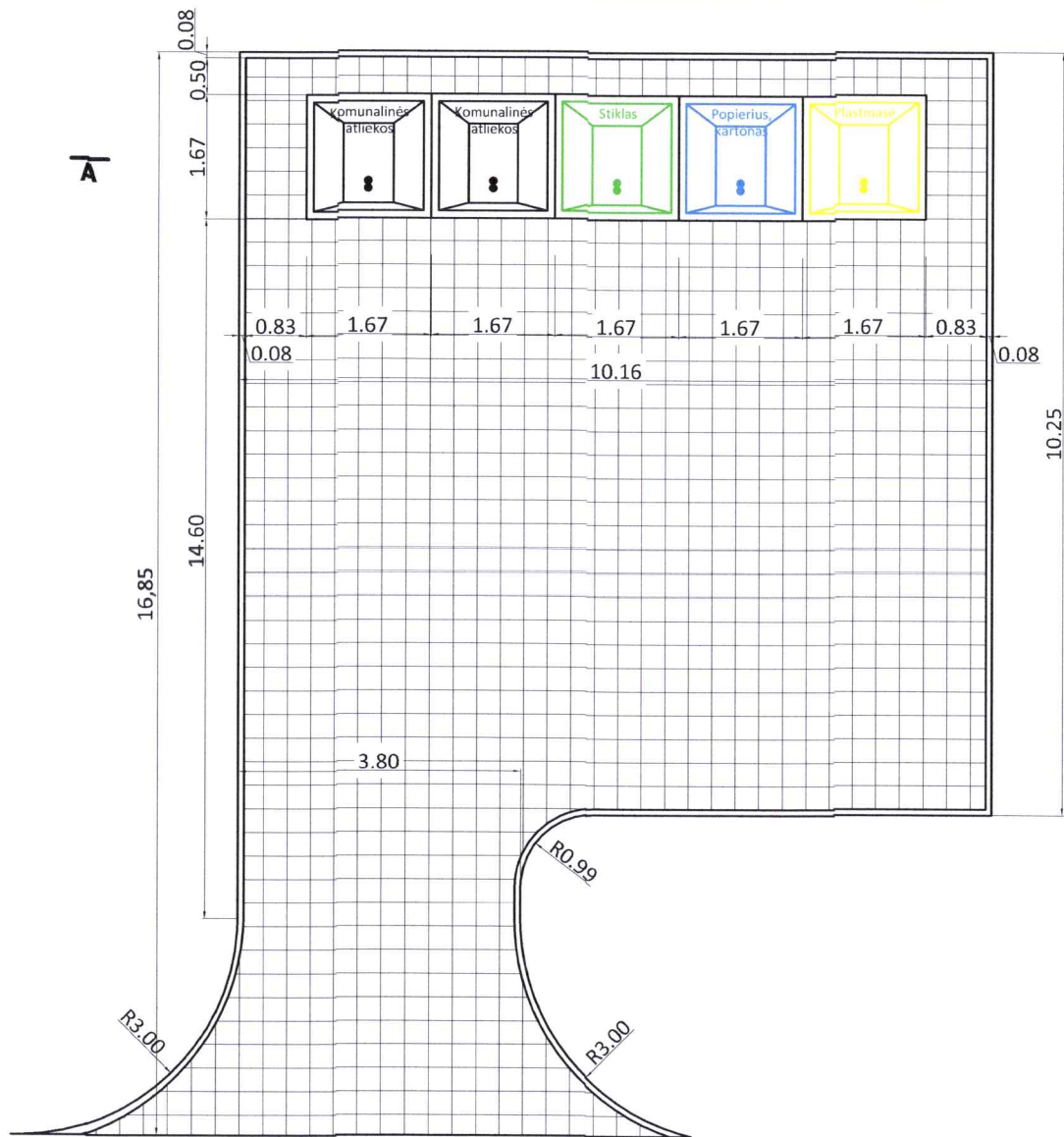
ŠIAURĖ

— METINĖ VĖJŲ ROŽĖ
- - - VĖJŲ ROŽĖ 13 VAL. V-IX MĖN.

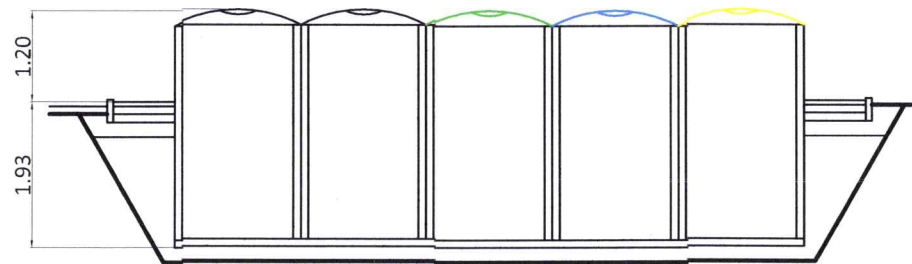
SUTARTINIAI ŽYMĖJIMAI:

	KOMUNALINIŲ ATLIEKŲ SURINKIMO KONTEINERIS 2 X 5 M3		ESAMOS GATVĖS IR PRIVAŽIAVIMAI
	STIKLO SURINKIMO KONTEINERIS 1 X 3 M3		1 m APSAUGOS ZONA (PRIĖJIMO)
	POPIERIAUS, KARTONO SURINKIMO KONTEINERIS 1 X 5 M3		5 m APSAUGOS ZONA PTARNAUJANČIO TRANSPORTO PASIEKIAMUMO ZONA
	PLASTMASĖS SURINKIMO KONTEINERIS 1 X 5 M3		10 m APSAUGOS ZONA IKI PASTATŲ LANGŲ IR DURŲ
	BETONINIŲ TRINKELIŲ DANGA (120 M2)		ESAMŲ TINKLŲ APSAUGOS ZONA
	GRETIMO SKLYPO RIBOS		

DETALIZUOTAS ŠIUKŠLIŲ KONTEINERIŲ (1:50)



A-A (1:50)



Suderinti 2021.06.17 d.
Direktorius
Marius Žilius

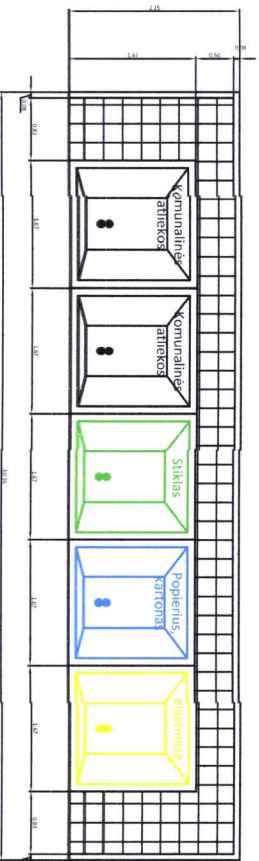
PASTABOS:

- MATMENYS SKLYPE NURODYTI METRAIS. ABOLIUTINIAI AUKŠČIAI - ALTITUDĖMIS (AUKŠČIŲ SISTEMA LAS07). KOORDINAIŲ SISTEMA LKS-94.
- PRIEŠ VYKDANT MONTAVIMO DARBUS SUTIKSLINTI INŽINERINIŲ TINKLŲ ALTITUDĖS.
- ATLIEKANT DARBUS KERTAMŲ POŽEMINIŲ KOMUNIKACIJŲ ALTITUDĖS TIKSLINAMOS VIETOJE, IŠKVICIAMI KERTAMŲ POŽEMINIŲ KOMUNIKACIJŲ ATSTOVAI.
- TINKLŲ STATYBOS METU ESAMOS IŠARDYTOS ASFALTO, ŠALIGATVIŲ IR VEJOS DANGOS TURI BŪTI ATSTATYTOS.
- INŽINERINIŲ TINKLŲ APSAUGOS ZONOSE PRIVALOMA LAIKYTI LIETUVOS RESPUBLIKOS SPECIALIŲJŲ ŽEMĖS NAUDOJIMO SĄLYGŲ ĮSTATYMO REIKLAVIMŲ;
- IKI STATYBOS PRADŽIOS BŪTINA NUSTATYTI DRENAŽO TINKLŲ TIKSLIĄ VIETĄ, UŽKOORDINUOTI POSŪKIO TAŠKUS. DRENAŽO RINKTUVO IR PROJEKTUOJAMŲ INŽINERINIŲ TINKLŲ VIETOSE, RINKTUVAS KEIČIAMAS PVC VAMZDŽIAIS PO 5M Į PUSES NUO SUSIKIRTIMO TAŠKO.

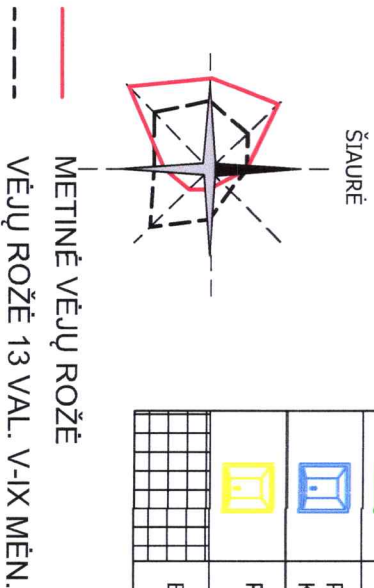
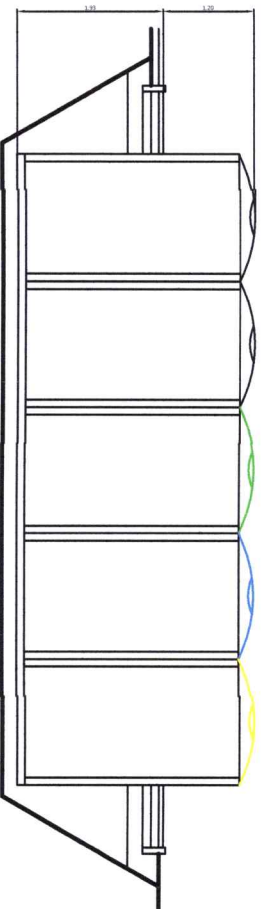
UAB "PROJECT 28" I. KANTO G. 36-1, LT-91275 KLAIPĖDA				PUSIAU POŽEMINIŲ KOMUNALINIŲ ATLIEKŲ SURINKIMO AIKŠTELĖ TIES LIEPŲ G. 3, VĖŽAIČIŲ K., KLAIPĖDOS RAJ. SAV., STATYBOS PROJEKTAS		
TPV 0008	PV	S. KAZLAUSKIENĖ	2022	PUSIAU POŽEMINIS KOMUNALINIŲ ATLIEKŲ SURINKIMO AIKŠTELĖ TIES LIEPŲ G. 3, VĖŽAIČIŲ K., KLAIPĖDOS RAJ. SAV.	LAIDA	
				SANITARINIŲ APSAUGOS ZONŲ PLANAS (1:500)	0	
STADIJA	UŽSAKOVAS: KLAIPĖDOS RAJONO SAVIVALDYBĖS VŠĮ „GARGŽDŲ ŠVARA“			2021/12/06-00-SP-BD-B.02	LAPAS	LAPŲ
TDP					1	1



DETALIZUOTAS ŠIUKŠLIŲ KONTEINERIŲ (1:50)




A-A (1:50)



SUTARTINIAI ŽYMĖJIMAI:

	KOMUNALINIŲ ATLIEKŲ SURINKIMO KONTEINERIS 2 X 5 M3		ESAMOS GATVĖS IR PRIVAŽIAVIMAI
	STIKLO SURINKIMO KONTEINERIS 1 X 3 M3		1 m APSAUGOS ZONA (PRITĖJIMO)
	POPIERIAUS, KARTONO SURINKIMO KONTEINERIS 1 X 5 M3		5 m APSAUGOS ZONA PTARNAUJANČIO TRANSPORTO PASIEKIAMUMO ZONA
	PLASTMASĖS SURINKIMO KONTEINERIS 1 X 5 M3		10 m APSAUGOS ZONA IKI PASTATŲ LANGŲ IR DURŲ
	BETONINIŲ TRINKELIŲ DANGA (8 M2)		ESAMŲ TINKLŲ APSAUGOS ZONA



Direktorius
Marius Žilius

Suderinti
2021.12.03

UAB "PROJECT 28"				PUSIAU POŽEMINIŲ KOMUNALINIŲ ATLIEKŲ SURINKIMO AKŠTELIS TIES GARGŽDŲ G. 23, VĖŽAIČIŲ K., KLAIPĖDOS RAJ., STATYBOS PROJEKTAS			
I. KANTO G. 36-1, LT-91275 KLAIPĖDA							
TPV 0008	PV	S. KAZLAUSKIENĖ	2022	PUSIAU POŽEMINIŲ KOMUNALINIŲ ATLIEKŲ SURINKIMO AKŠTELIS TIES GARGŽDŲ G. 23, VĖŽAIČIŲ K., KLAIPĖDOS RAJ. SAV.		LAIDA	
				SANITARINIŲ APSAUGOS ZONŲ PLANAS (1:500)		0	
STADIJA	UŽSAKOVAS: KLAIPĖDOS RAJONO SAVIVALDYBĖS VĮ „GARGŽDŲ ŠVARA“						
SP				2021/12/03-00-SP-BD-B.02		LAPAS	LAPŲ
						1	1